



REPUBLIKA HRVATSKA
Ministarstvo mora, prometa
i infrastrukture

Uprava unutarnje plovidbe

PLAN OBILJEŽAVANJA
VODNIH PUTOVA:

- 1. RIJEKE SAVE OD RKM 476+000 DO RKM 594+000,**
- 2. RIJEKE KUPE OD RKM 0+000 DO RKM 140+000**
- 3. RIJEKE UNE OD RKM 0+000 DO RKM 5+000**

ZA 2025. GODINU

PRIKAZ OZNAKA PO STACIONAŽAMA I VRSTAMA

KARTOGRAFSKI PRIKAZ VODNIH PUTOVA U REPUBLICI HRVATSKOJ



REPUBLIKA HRVATSKA PLOVNI PUTOVI - POSTOJEĆE STANJE

LEGENDA:

Klase plovni putova:

- I klasa
- II klasa
- III klasa
- IV klasa
- Vb klasa VKDS u izgradnji
- VI klasa
- IV klasa u izgradnji

- Međunarodne luke
- Pristaništa
- Pristaništa u izgradnji
- Glavni grad

524 km Dužina plovni put u km od ušća rijeke

(131 km) Dužina dionice plovni put iste klase




















Sava Naziv rijeke













Prema pravilniku o razvrstavanju i otvaranju vodnih putova na unutarnjim vodama (NN broj: 77/11, 66/14 i 81/15) rijeke Sava, Kupa i Una su razvrstane prema sljedećem:
















vodotok	vrsta vodnog puta/dionica rijeke	duljina vodnog puta (rkm)	klasa vodnog puta
MEĐUNARODNI VODNI PUTOVI			
SAVA	371+200 (Sl. Brod-grad)– 594+000 (Sisak-Galdovo)	222,80	III. klasa
KUPA	0+000 (ušće u Savu) – 5+900 (ušće Odre)	5,90	I. klasa
UNA	0+000 (ušće u Savu – 4+000 (Tanac)	4,00	II. klasa
	4+000 (Tanac) – 15+000 (Hrvatska Dubica)	11,00	I. klasa
DRŽAVNI VODNI PUTOVI			
Klasificirani državni vodni putovi			
SAVA	594+000 (Sisak)– 662+000 (Rugvica)	68,00	II. klasa
	662+000(Rugvica) – 715+000 (Bregana – granica sa Slovenijom na desnoj obali)	53,00	I. klasa
KUPA	5+900 (Ušće Odre) – 161+500 (Ozalj- brana HE Ozalj)	155,60	I. klasa

A) ŠIFRE ZNAKOVA KORIŠTENIH U PLANU OBILJEŽAVANJA







OSNOVNI ZNAKOVI	
A.1	 <i>Zabrana prolaska</i>
A.3	 <i>Zabrana međusobnog pretjecanja konvoja</i>
A.4	 <i>Zabrana mimoilaženja i pretjecanja</i>
A.5	 <i>Zabrana stajanja (sidrenja ili vezivanja uz obalu)</i>
A.6	 <i>Zabrana sidrenja li i vučenja sidara, užadi i lanaca</i>
A.9	 <i>Zabrana stvaranja valova</i>
A.10	 <i>Zabrana prolaza izvan označenog prostora</i>
A.18	 <i>Završetak zone dozvoljene za glisiranje čamaca za sport i razonodu</i>
B.5	 <i>Obveza zaustavljanja kao što je propisani u Pravilima</i>
B.7	 <i>Obveza davanja zvučnog signala</i>
B.8	 <i>Obveza obraćanja posebne pažnje</i>
B.11b	 <i>Obveza korištenja radiotelefonskog uređaja na naznačenom kanalu</i>
C.4	 <i>Postoje ograničenja u plovidbi; potrebno je zatražiti informacije</i>
C.5	 <i>Plovni put leži na određenoj udaljenosti od lijeve ili desne obale; broj na znaku označava udaljenost u metrima mjerenu od znaka na kojoj se plovila trebaju držati</i>
D.1a	 <i>Preporučeni plovni put za plovidbu u oba smjera</i>
E.2	 <i>Visokonaponski kabel iznad vodnog puta</i>
E.4b	 <i>Skela koja slobodno plovi</i>
E.5	 <i>Stajanje dozvoljeno na širini napisanoj na ploči i mjerenoj od ploče u metrima</i>
E.5.3	 <i>Najveći broj plovila koja mogu stajati vezana bok uz bok</i>






E.5.13	 <i>Mjesto za stajanje za sva plovila koja moraju nositi jedno plavo svjetlo ili jedan plavi konus</i>
E.6	 <i>Dozvoljeno sidrenje ili vučenje sidara, užadi ili lanaca</i>
E.7	 <i>Dozvoljeno vezivanje za obalu</i>
E.8	 <i>Mjesto za okretanje</i>
E.9b	 <i>Plovni put na koje se nailazi smatra se sporednim</i>
E.10b	 <i>Plovni put na koji se nailazi smatra se glavnim</i>
E.11b	 <i>Kraj zabrane ili obveze koja se primjenjuje na promet u jednom smjeru ili kraj ograničenja</i>
E.13	 <i>Mjesto za snabdjevanje pitkom vodom</i>
E.14	 <i>Telefon</i>
	 <i>Kilometarski znak</i>


















A) ŠIFRE ZNAKOVA KORIŠTENIH U PLANU OBILJEŽAVANJA











ZNACI ZA OBILJEŽAVANJE PLOVNOG PUTA	
1.A	 <i>Svjetleća crvenaplutača</i>
1.B	 <i>Nesvjetleća crvenaplutača</i>
1.C	 <i>Crveni plovak</i>
2.A	 <i>Svjetleća zelena plutača</i>
2.B	 <i>Nesvjetleća zelena plutača</i>
2.C	 <i>Zeleni plovak</i>
3.A	 <i>Svjetleća bifurkacijska plutača</i>
4.A	 <i>Svjetleći obalni znak na desnoj obali</i>
5.A	 <i>Svjetleći obalni znak na lijevoj obali</i>
4.F	 <i>Obilježavanje opasnih mjesta i prepreka -desna obala</i>
5.F	 <i>Obilježavanje opasnih mjesta i prepreka -lijeva obala</i>
1.F1	 <i>Obilježavanje opasnih mjesta i prepreka -desna strana plovnog puta-motka</i>
1.F	 <i>Obilježavanje opasnih mjesta i prepreka -desna strana plovnog puta-plutača</i>
2.F	 <i>Obilježavanje opasnih mjesta i prepreka -lijeva strana plovnog puta-plutača</i>
8.C2	 <i>Motka s radar reflektorom smještena uzvodno ili nizvodno od stupovamostova</i>











1. RIJEKA SAVA OD RKM 476+000 DO RKM 594+000















MMPI, SEKTOR ZA VODNE PUTOVE LUČKA KAPETANIJA SISAK			SAVA od km 476 do km 594		
PREGLED OZNAKA OBILJEŽAVANJA PLOVNOG PUTA ZA 2023. god.					
Km	lijeva obala	desna obala	šifra	VRSTA OZNAKE	NAPOMENA
476,0		x	KM	kilometarski znak	
477,0		x	KM	kilometarski znak	
478,0		x	KM	kilometarski znak	
479,0		x	KM	kilometarski znak	
480,0		x	KM	kilometarski znak	
481,0		x	KM	kilometarski znak	
482,0		x	KM	kilometarski znak	
483,0		x	KM	kilometarski znak	
484,0	x		KM	kilometarski znak	
485,0			E.11a	Prestanak obveze	za nizvodnu plovību
485,0	x		KM	kilometarski znak	
485,0			A.4	Zabranjeno susretanje i preticanje	za uzvodnu plovību
486,0	x		KM	kilometarski znak	
486,7			5.A	Obalni svjetleći znak na lijevoj obali	
487,0			A.4	Zabranjeno susretanje i preticanje	za nizvodnu plovību
487,0		x	KM	kilometarski znak	
487,0			E.11a	Prestanak obveze	za uzvodnu plovību
488,0		x	KM	kilometarski znak	
489,0		x	KM	kilometarski znak	
490,0		x	KM	kilometarski znak	
491,0	x		KM	kilometarski znak	
491,5			5.A	Obalni svjetleći znak na lijevoj obali	















Km	lijeva obala	desna obala	šifra	VRSTA OZNAKE	NAPOMENA
492,0	x		KM	kilometarski znak	
493,0	x		KM	kilometarski znak	
493,5			5.A	Obalni svjetleći znak na lijevoj obali	
494,0	x		KM	kilometarski znak	
495,0	x		KM	kilometarski znak	
496,0	x		KM	kilometarski znak	
497,0	x		KM	kilometarski znak	
498,0	x		KM	kilometarski znak	
499,0	x		KM	kilometarski znak	
500,0	x		KM	kilometarski znak	
500,9			5.A	Obalni svjetleći znak na lijevoj obali	
501,0	x		KM	kilometarski znak	
502,0	x		KM	kilometarski znak	
502,8			1.C	Plovak crveni	Prema potrebi
503,0	x		KM	kilometarski znak	
504,0	x		KM	kilometarski znak	
505,0	x		KM	kilometarski znak	
506,0	x		KM	kilometarski znak	
507,0	x		KM	kilometarski znak	
508,0	x		KM	kilometarski znak	
509,0	x		KM	kilometarski znak	
510,0	x		KM	kilometarski znak	
510,5			5.A	Obalni svjetleći znak na lijevoj obali	
511,0			E.8	Oznaka mjesta gdje je moguće okretanje	


















Km	lijeva obala	desna obala	šifra	VRSTA OZNAKE	NAPOMENA
511,0	x		KM	kilometarski znak	
512,0	x		KM	kilometarski znak	
513,0	x		KM	kilometarski znak	
514,0			E.11a	Prestanak obveze	za nizvodnu plovidbu
514,0			E.6	Preporučeno mjesto za sidrenje	
514,0			E.8	Oznaka mjesta gdje je moguće okretanje	
514,0	x		KM	kilometarski znak	
514,0			B.7	Obveza davanja zvučnog signala	za uzvodnu plovidbu
514,0			A.4	Zabranjeno susretanje i preticanje	za uzvodnu plovidbu
515,0	x		KM	kilometarski znak	
515,6			A.10	Zabrana prolaza izvan označenog područja	obveza korisnika mosta
515,6			D.1a	Preporučeni plovni put za plovidbu u oba smjera	
515,6			C.5	Plov. put je udaljen od desne obale 60 metara	privremeno
515,6			4.F	Obilježavanje opasnih mjesta uz desnu stranu	privremeno
515,8			4.D	Obalni nesvjetleći znak za prelazak na desnoj obali	prema uzvodno
515,9			2.C	Plovak zeleni	stalna oznaka
516,0	x		KM	kilometarski znak	
516,0			1.C	Plovak crveni	po potrebi
516,2			1.C	Plovak crveni	stalna oznaka
516,3			5.D	Obalni nesvjetleći znak za prelazak na lijevoj obali	prema uzvodno i nizvodno
517,0	x		KM	kilometarski znak	
517,4			A.10	Zabrana prolaza izvan označenog područja	obveza korisnika mosta
517,4			D.1a	Preporučeni plovni put za plovidbu u oba smjera	
518,0			4.A	Obalni svjetleći znak na desnoj obali	




















Km	lijeva obala	desna obala	šifra	VRSTA OZNAKE	NAPOMENA
518,0	x		KM	kilometarski znak	
518,5			A.4	Zabranjeno susretanje i preticanje	za nizvodnu plovību
518,5			B.7	Obveza davanja zvučnog signala	za nizvodnu plovību
518,5			E.11a	Prestanak obveze	za uzvodnu plovību
519,0	x		KM	kilometarski znak	
520,0	x		KM	kilometarski znak	
521,0	x		KM	kilometarski znak	
522,0	x		KM	kilometarski znak	
523,0	x		KM	kilometarski znak	
524,0	x		KM	kilometarski znak	
525,0	x		KM	kilometarski znak	
525,5			5.D	Obalni nesvjetleći znak za prelazak na lijevoj obali	prema uzvodno
526,0	x		KM	kilometarski znak	
527,0	x		KM	kilometarski znak	
527,0			B.7	Obveza davanja zvučnog signala	
528,0	x		KM	kilometarski znak	
528,8			4.A	Obalni svjetleći znak na desnoj obali	
529,0	x		KM	kilometarski znak	
530,0	x		KM	kilometarski znak	
531,0			E.11a	Prestanak obveze	za nizvodnu plovību
531,0	x		KM	kilometarski znak	
531,0			B.7	Obveza davanja zvučnog signala	za uzvodnu plovību
531,0			A.4	Zabranjeno susretanje i preticanje	za uzvodnu plovību
532,0			5.D	Obalni nesvjetleći znak za prelazak na lijevoj obali	prema uzvodno














Km	lijeva obala	desna obala	šifra	VRSTA OZNAKE	NAPOMENA
532,0	x		KM	kilometarski znak	
532,1			2.C	Plovak zeleni	stalna oznaka
532,6			2.C	Plovak zeleni	stalna oznaka
533,0	x		KM	kilometarski znak	
534,0	x		KM	kilometarski znak	
535,0	x		KM	kilometarski znak	
535,2			5.A	Obalni svjetleći znak na lijevoj obali	
536,0			B.7	Obveza davanja zvučnog signala	za nizvodnu plovidbu
536,0		x	KM	kilometarski znak	
537,0	x		KM	kilometarski znak	
537,9			4.A	Obalni svjetleći znak na desnoj obali	
538,0		x	KM	kilometarski znak	
539,0			A.4	Zabranjeno susretanje i preticanje	za nizvodnu plovidbu
539,0	x		KM	kilometarski znak	
539,0			E.11a	Prestanak obveze	za uzvodnu plovidbu
540,0	x		KM	kilometarski znak	
541,0	x		KM	kilometarski znak	
541,5			2.B	Plutača zelena nesvjetleća	stalna oznaka
542,0	x		KM	kilometarski znak	
542,1			1.B	Plutača crvena nesvjetleća	stalna oznaka
543,0			5.A	Obalni svjetleći znak na lijevoj obali	
543,0	x		KM	kilometarski znak	
544,0	x		KM	kilometarski znak	
545,0	x		KM	kilometarski znak	

Km	lijeva obala	desna obala	šifra	VRSTA OZNAKE	NAPOMENA
546,0			E.11a	Prestanak obveze	za nizvodnu plovidbu
546,0	x		KM	kilometarski znak	
546,0			B.7	Obveza davanja zvučnog signala	za uzvodnu plovidbu
546,0			A.4	Zabranjeno susretanje i preticanje	za uzvodnu plovidbu
547,0	x		KM	kilometarski znak	
547,0			5.A	Obalni svjetleći znak na lijevoj obali	
548,0	x		KM	kilometarski znak	
549,0		x	KM	kilometarski znak	
550,0		x	KM	kilometarski znak	
550,5			5.A	Obalni svjetleći znak na lijevoj obali	
551,0		x	KM	kilometarski znak	
552,0			2.C	Plovak zeleni	
552,0		x	KM	kilometarski znak	
552,5			2.C	Plovak zeleni	
553,0			2.C	Plovak zeleni	stalna oznaka
553,0			1.C	Plovak crveni	stalna oznaka
553,0			A.4	Zabranjeno susretanje i preticanje	za nizvodnu plovidbu
553,0	x		KM	kilometarski znak	
553,0			E.11a	Prestanak obveze	za uzvodnu plovidbu
554,0			4.D	Obalni nesvjetleći znak za prelazak na desnoj obali	prema uzvodno
554,0		x	KM	kilometarski znak	
554,2			2.C	Plovak zeleni	stalna oznaka
554,8			1.C	Plovak crveni	stalna oznaka
555,0		x	KM	kilometarski znak	

Km	lijeva obala	desna obala	šifra	VRSTA OZNAKE	NAPOMENA
555,4			4.D	Obalni nesvjeteći znak za prelazak na desnoj obali	prema nizvodno
556,0		x	KM	kilometarski znak	
557,0		x	KM	kilometarski znak	
557,1			1.C	Plovak crveni	po potrebi
558,0		x	KM	kilometarski znak	
559,0			E.11a	Prestanak obveze	za nizvodnu plovidbu
559,0		x	KM	kilometarski znak	
559,0			E.4a	Skela bez vlastitog pogona	za uzvodnu plovidbu
559,0			B.7	Obveza davanja zvučnog signala	za uzvodnu plovidbu
559,0			A.4	Zabranjeno susretanje i preticanje	za uzvodnu plovidbu
560,0		x	KM	kilometarski znak	
561,0		x	KM	kilometarski znak	
562,0		x	KM	kilometarski znak	
562,0			B.7	Obveza davanja zvučnog signala	za nizvodnu plovidbu
562,0			E.4a	Skela bez vlastitog pogona	za nizvodnu plovidbu
562,6			5.A	Obalni svjetleći znak na lijevoj obali	
562,9			2.B	Plutača zelena nesvjeteća	stalna oznaka
563,0		x	KM	kilometarski znak	
563,7			1.B	Plutača crvena nesvjeteća	stalna oznaka
564,0		x	KM	kilometarski znak	
564,5			A.4	Zabranjeno susretanje i preticanje	za nizvodnu plovidbu
564,5			E.11a	Prestanak obveze	za uzvodnu plovidbu
565,0		x	KM	kilometarski znak	
565,0			E.4a	Skela bez vlastitog pogona	za uzvodnu plovidbu

Km	lijeva obala	desna obala	šifra	VRSTA OZNAKE	NAPOMENA
565,0			B.7	Obveza davanja zvučnog signala	za uzvodnu plovidbu
565,1			4.A	Obalni svjetleći znak na desnoj obali	
566,0			A.4	Zabranjeno susretanje i preticanje	za uzvodnu plovidbu
566,0		x	KM	kilometarski znak	
566,0			E.11a	Prestanak obveze	za nizvodnu plovidbu
567,0		x	KM	kilometarski znak	
567,3			B.7	Obveza davanja zvučnog signala	za nizvodnu plovidbu
567,3			E.4a	Skela bez vlastitog pogona	za nizvodnu plovidbu
567,3			5.A	Obalni svjetleći znak na lijevoj obali	
568,0	x		KM	kilometarski znak	
569,0		x	KM	kilometarski znak	
570,0			B.7	Obveza davanja zvučnog signala	za nizvodnu plovidbu
570,0			A.4	Zabranjeno susretanje i preticanje	za nizvodnu plovidbu
570,0	x		KM	kilometarski znak	
570,0			E.11a	Prestanak obveze	za uzvodnu plovidbu
571,0	x		KM	kilometarski znak	
572,0	x		KM	kilometarski znak	
573,0	x		KM	kilometarski znak	
573,5			2.C	Plovak zeleni	
574,0	x		KM	kilometarski znak	
574,5			1.C	Plovak crveni	
574,5			5.D	Obalni nesvjetleći znak za prelazak na lijevoj obali	prema uzvodno
574,8			A.6	Zabrana stajanja	Podvodni kabel, strelica 200 m
575,0			A.6	Zabrana stajanja	Podvodni kabel, strelica 200 m

Km	lijeva obala	desna obala	šifra	VRSTA OZNAKE	NAPOMENA
575,0	x		KM	kilometarski znak	
575,0			E.4a	Skela bez vlastitog pogona	za uzvodnu plovidbu
575,0			B.7	Obveza davanja zvučnog signala	za uzvodnu plovidbu
575,1			2.C	Plovak zeleni	
576,0			2.A	Plutača svjetleća zelena	privremeno - stalna oznaka - vodovod
576,0			A.6	Zabrana stajanja	Dodatne strelice 200 m za uzvodno i nizvodno Samohodna skela i podvodna cijev za opskrbu vodom
576,0	x		KM	kilometarski znak	
576,2			A.6	Zabrana stajanja	
577,0	x		KM	kilometarski znak	
578,0		x	KM	kilometarski znak	
578,2			B.7.	Obveza davanja zvučnog signala	za nizvodnu plovidbu
578,2			E.4a	Skela bez vlastitog pogona	za nizvodnu plovidbu
578,2			5.D	Obalni nesvjetleći znak za prelazak na lijevoj obali	prema uzvodno
579,0			E.11a	Prestanak obveze	za nizvodnu plovidbu
579,0	x		KM	kilometarski znak	
579,0			A.4	Zabranjeno susretanje i preticanje	za uzvodnu plovidbu
580,0	x		KM	kilometarski znak	
580,7			5.D	Obalni nesvjetleći znak za prelazak na lijevoj obali	prema uzvodno
581,0		x	KM	kilometarski znak	
581,1			2.C	Plovak zeleni	stalna oznaka
581,4			2.C	Plovak zeleni	
581,6			1.C	Plovak crveni	
582,0			2.C	Plovak zeleni	
582,0			1.C	Plovak crveni	

Km	lijeva obala	desna obala	šifra	VRSTA OZNAKE	NAPOMENA
582,0		x	KM	kilometarski znak	
583,0		x	KM	kilometarski znak	
583,3			1.B	Plutača crvena nesvjetleća	stalna oznaka
583,5			2.B	Plutača zelena nesvjetleća	stalna oznaka
584,0		x	KM	kilometarski znak	
584,1			2.C	Plovak zeleni	
584,1			1.C	Plovak crveni	
584,5			5.B	Obalni svjetleći znak na lijevoj obali	
585,0		x	KM	kilometarski znak	
585,0			A.4	Zabranjeno susretanje i preticanje	za nizvodnu plovidbu
585,0			E.11a	Prestanak obveze	za uzvodnu plovidbu
585,0			B.7	Obveza davanja zvučnog signala	za nizvodnu plovidbu
586,0		x	KM	kilometarski znak	
586,5			E.6	Preporučeno mjesto za sidrenje	
586,5			E.8	Oznaka mjesta gdje je moguće okretanje	
587,0		x	KM	kilometarski znak	
587,8			A.10	Zabrana prolaza izvan označenog područja	obveza korisnika mosta
587,8			D.1a	Preporučeni plovni put za plovidbu u oba smjera	
588,0		x	KM	kilometarski znak	
589,0	x		KM	kilometarski znak	
590,0	x		KM	kilometarski znak	
591,0		x	KM	kilometarski znak	
591,1			3.A	Plutača za račvanje plov. puta svjetleća	
592,0	x		KM	kilometarski znak	

Km	lijeva obala	desna obala	šifra	VRSTA OZNAKE	NAPOMENA
593,0		x	KM	kilometarski znak	
594,0		x	KM	kilometarski znak	

- oznake u graničnom području s BiH

Stalne plovne oznake su sve plutače i plovci koji označavaju pera :

515,9	Plovak zeleni	stalna oznaka
516,2	Plovak crveni	stalna oznaka
532,1	Plovak zeleni	stalna oznaka
532,6	Plovak zeleni	stalna oznaka
541,5	Plutača zelena nesvjetleća	stalna oznaka
542,1	Plutača crvena nesvjetleća	stalna oznaka
553,0	Plovak zeleni	stalna oznaka
553,0	Plovak crveni	stalna oznaka
554,2	Plovak zeleni	stalna oznaka
554,8	Plovak crveni	stalna oznaka
562,9	Plutača zelena nesvjetleća	stalna oznaka
563,7	Plutača crvena nesvjetleća	stalna oznaka
576,0	Plutača svjetleća zelena	privremeno - vodovod
581,1	Plovak zeleni	stalna oznaka
583,3	Plutača crvena nesvjetleća	stalna oznaka
583,5	Plutača zelena nesvjetleća	stalna oznaka
591,2	Plutača za račvanje plov. puta svjetleća	stalna oznaka

Km	lijeva obala	desna obala	šifra	VRSTA OZNAKE	NAPOMENA
<p>Stalne plovne oznake uklanjaju se samo ukoliko dođe do pojave leda i kod vodostaja viših od Crnac +370 i Jasenovac +460, a mogu se privremeno pomaknuti uz obalu u slučaju većeg nailaska granja kod naglog porasta vodostaja. Nakon prolaska naleta granja imaju se nanovo uspostaviti na propisane lokacije.</p> <p>Dodatne oznake - plovci koji nisu stalne oznake postavljaju se kod niskih voda i to:</p> <ul style="list-style-type: none"> - kod vodostaja Crnac -50 i Jasenovac +100 u opadanju: počinje se dodatno obilježavati plovcima - kod vodostaja viših od navedenih dodatne oznake nisu potrebne - kod vodostaja Crnac -100 i Jasenovac +50 i niže : dodatno obilježavanje u cijelosti u funkciji <p>Napomena: Nadzornik plovnog puta određuje broj plovaka i njihove lokacije u suglasnosti s Kapetanijom Sisak, a ovisno o trenutnom vodostaju i stanju plovnog puta odnosno sprudišta koji su promjenljive prirode. Plovne oznake navedene u pregledu odgovaraju stanju u studenom 2024. godine</p> <p>Plan obilježavanja podliježe promjenama ovisno od stanja plovnog puta, a provedbu tijekom godine će obaviti MMPI, Uprava unutarnje plovidbe uz odobrenje Nadležnih tijela sigurnosti plovidbe. Za mogućnosti plovidbe tijekom godine potrebno je redovito pratiti Priopćenja brodarstvu izdana od Lučke kapetanije Sisak o raspoloživim dubinama dostupna na poveznici https://mmpi.gov.hr/more-86/unutarja-plovidba-rijecni-promet/priopcenja-za-brodarce/lucka-kapetanija-sisak/14965</p>					

MMPI, Uprava unutarnje plovidbe,
Područni ured za vodne putove Vukovar

Voditelj službe za obilježavanje i tehničko
održavanje vodnih putova

Andrija Spaić, dipl.ing.













MMPI, Uprava sigurnosti plovidbe, Lučka
kapetanija Sisak

Voditelj službe sigurnosti plovidbe

Željka Tuškanac

2. RIJEKA KUPA OD RKM 0+000 DO RKM 140+000

MMPI, SEKTOR ZA VODNE PUTOVE LUČKA KAPETANIJA SISAK			PREGLED OZNAKA OBILJEŽAVANJA PLOVNOG PUTA ZA 2023. god.			KUPA od km 0,0 do km 140,0
Km	lijeva obala	desna obala	šifra	VRSTA OZNAKE	NAPOMENA	
1.0		x	KM	kilometarski znak		
1.1			2.C	Plovak zeleni	stalna oznaka	
1.5			1.C	Plovak crveni	stalna oznaka	
1.8			1.C	Plovak crveni	stalna oznaka	
1.9			2.C	Plovak zeleni	stalna oznaka	
2.0			A.10	Zabrana prolaza izvan označenog područja	obveza korisnika mosta	
2.0			D.1a	Preporučeni plovni put za plovidbu u oba smjera		
2.0		x	KM	kilometarski znak		
3.0		x	KM	kilometarski znak		
3.5			A.10	Zabrana prolaza izvan označenog područja	obveza korisnika mosta	
3.5			D.1a	Preporučeni plovni put za plovidbu u oba smjera		
4.0	x		KM	kilometarski znak		
4.5			A.10	Zabrana prolaza izvan označenog područja	obveza korisnika mosta	
4.5			D.1a	Preporučeni plovni put za plovidbu u oba smjera		
5.0	x		KM	kilometarski znak		
6.0	x		KM	kilometarski znak		
7.0	x		KM	kilometarski znak		
8.0		x	KM	kilometarski znak		
9.0		x	KM	kilometarski znak		
10.0		x	KM	kilometarski znak		
15.0		x	KM	kilometarski znak		
20.0	x		KM	kilometarski znak		
25.0	x		KM	kilometarski znak		

Km	lijeva obala	desna obala	šifra	VRSTA OZNAKE	NAPOMENA
30.0		x	KM	kilometarski znak	
35.0	x		KM	kilometarski znak	
40.0		x	KM	kilometarski znak	
45.0	x		KM	kilometarski znak	
50.0	x		KM	kilometarski znak	
55.0		x	KM	kilometarski znak	
60.0	x		KM	kilometarski znak	
65.0		x	KM	kilometarski znak	
70.0	x		KM	kilometarski znak	
75.0	x		KM	kilometarski znak	
80.0	x		KM	kilometarski znak	
85.0		x	KM	kilometarski znak	
90.0	x		KM	kilometarski znak	
95.0	x		KM	kilometarski znak	
100.0		x	KM	kilometarski znak	
105.0	x		KM	kilometarski znak	
110.0		x	KM	kilometarski znak	
115.0	x		KM	kilometarski znak	
120.0	x		KM	kilometarski znak	
125.0		x	KM	kilometarski znak	
130.0	x		KM	kilometarski znak	
135.0		x	KM	kilometarski znak	
136.0	x		KM	kilometarski znak	
137.0	x		KM	kilometarski znak	
138.0	x		KM	kilometarski znak	

Km	lijeva obala	desna obala	šifra	VRSTA OZNAKE	NAPOMENA
139.0		x	KM	kilometarski znak	
140.0	x		KM	kilometarski znak	

Stalne plovne oznake su sve plutače i plovci koji označavaju pera :

1.1	Plovak zeleni	stalna oznaka
1.5	Plovak crveni	stalna oznaka
1.8	Plovak crveni	stalna oznaka
1.9	Plovak zeleni	stalna oznaka

Stalne plovne oznake uklanjaju se samo ukoliko dođe do pojave leda i kod vodostaja viših od Crnac +370 a mogu se privremeno pomaknuti uz obalu u slučaju većeg nailaska granja kod naglog porasta vodostaja. Nakon prolaska naleta granja imaju se nanovo uspostaviti na propisane lokacije.

Napomena: Nadzornik plovnog puta određuje broj plovaka i njihove lokacije u suglasnosti s Kapetanijom Sisak, a ovisno o trenutnom vodostaju i stanju plovnog puta odnosno sprudišta koji su promjenljive prirode. Plovne oznake navedene u pregledu odgovaraju stanju u studenom 2024. godine.

MMPI, Uprava unutarnje plovidbe,
Područni ured za vodne putove Vukovar

Voditelj službe za obilježavanje i tehničko
održavanje vodnih putova

Andrija Spaić, dipl.ing.

MMPI, Uprava sigurnosti plovidbe,
Lučka kapetanija Sisak

Voditelj službe sigurnosti plovidbe
Željka Tuškanac

3. RIJEKA UNA OD RKM 0+000 DO RKM 5+000

MMPI, SEKTOR ZA VODNE PUTOVE LUČKA KAPETANIJA SISAK			PREGLAD OZNAKA OBILJEŽAVANJA PLOVNOG PUTA ZA 2023. god.			Una od km 0,0 do km 5,0
Km	lijeva obala	desna obala	šifra	VRSTA OZNAKE	NAPOMENA	
1.0	x		KM	kilometarski znak		
2.0	x		KM	kilometarski znak		
3.0	x		KM	kilometarski znak		
4.0	x		KM	kilometarski znak		
5.0	x		KM	kilometarski znak		

MMPI, Uprava unutarnje plovidbe,
Područni ured za vodne putove Vukovar

Voditelj službe za obilježavanje i tehničko
održavanje vodnih putova

Andrija Spaić, dipl.ing.



MMPI, Uprava sigurnosti plovidbe,
Lučka kapetanija Sisak

Voditelj službe sigurnosti plovidbe
Željka Tuškanac