



**REPUBLIKA HRVATSKA**  
**Ministarstvo mora, prometa**  
**i infrastrukture**

Uprava unutarnje plovidbe

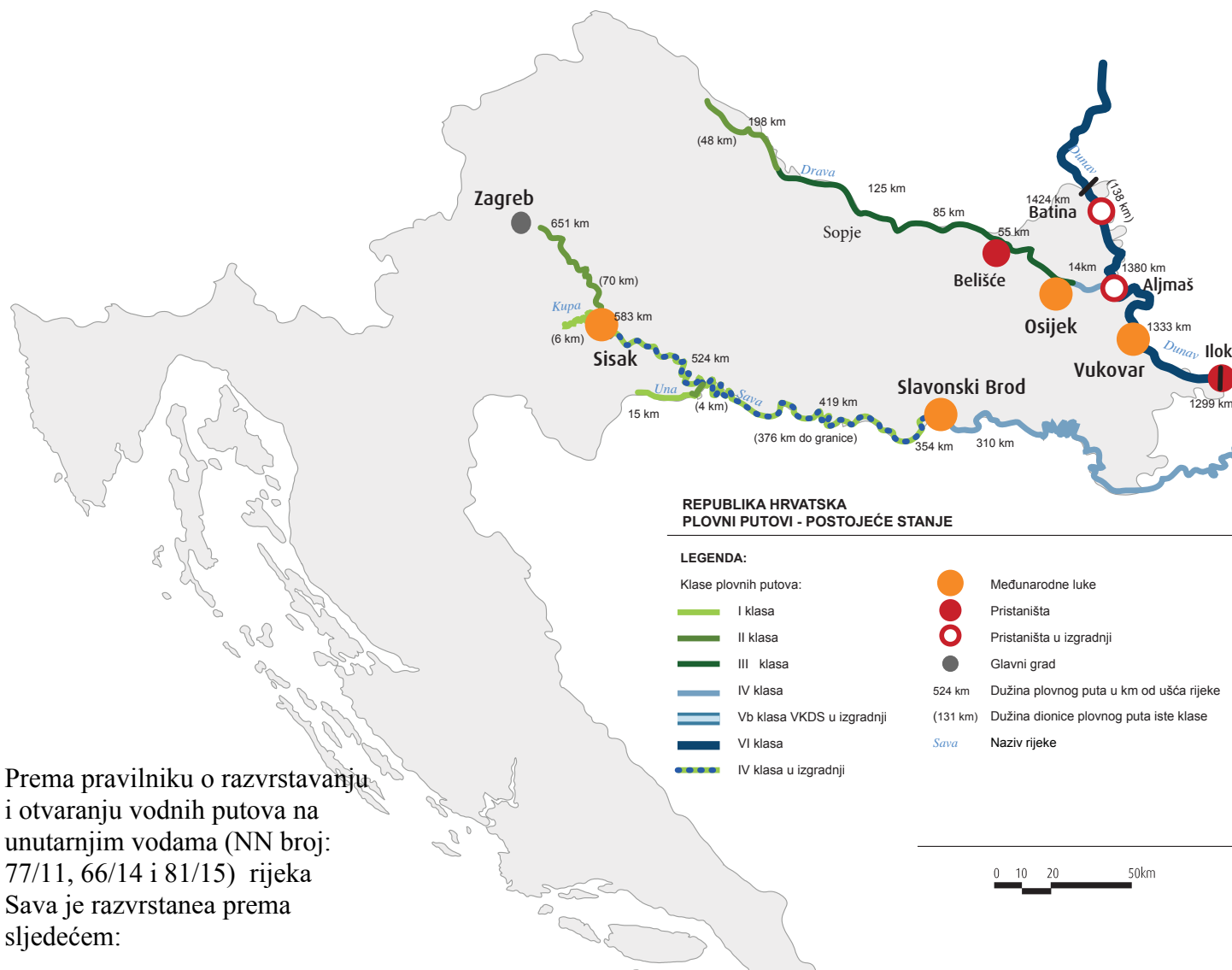
**PLAN OBILJEŽAVANJA VODNOG PUTA RIJEKE**  
**SAVE OD RKM 343+000 DO RKM 475+000**

**ZA 2023. GODINU**

**PRIKAZ OZNAKA PO STACIONAŽAMA I VRSTAMA**

Studen 2022.

# KARTOGRAFSKI PRIKAZ VODNIH PUTOVA U REPUBLICI HRVATSKOJ
































Prema pravilniku o razvrstavanju i otvaranju vodnih putova na unutarnjim vodama (NN broj: 77/11, 66/14 i 81/15) rijeka Sava je razvrstana prema sljedećem:

**TABLICA RAZVRSTAVANJA VODNOG PUTA RIJEKE SAVE**
















vodotok	vrsta vodnog puta/dionica rijeke	duljina vodnog puta (rkm)	klasa vodnog
<b>MEĐUNARODNI VODNI PUT RIJEKE SAVE</b>			
SAVA	210+800 (Račinovci) – 313+700 (Sl. Šamac)	102,90	IV. klasa
	313+700 (Sl. Šamac) – 338+200 (Oprisavci)	24,50	III. klasa
	338+200 (Oprisavci) – 371+200 (Sl. Brod-grad)	33,00	IV. klasa
	371+200 (Sl. Brod-grad) – 594+000 (Sisak-Galdovo)	222,80	III. klasa
<b>Ukupna duljina</b>		<b>383,2</b>	






## A) ŠIFRE ZNAKOVA KORIŠTENIH U PLANU OBILJEŽAVANJA
















OSNOVNI ZNAKOVI	
A.1	 <i>Zabrana prolaska</i>
A.3	 <i>Zabrana međusobnog pretjecanja konvoja</i>
A.4	 <i>Zabrana mimoilaženja i pretjecanja</i>
A.5	 <i>Zabrana stajanja (sidrenja ili vezivanja uz obalu)</i>
A.6	 <i>Zabrana sidrenja li i vučenja sidara, užadi i lanaca</i>
A.9	 <i>Zabrana stvaranja valova</i>
A.10	 <i>Zabrana prolaza izvan označenog prostora</i>
A.18	 <i>Završetak zone dozvoljene za glisiranje čamaca sport i razonodu</i>
B.5	 <i>Obveza zaustavljanja kao što je propisani u Pravilima</i>
B.7	 <i>Obveza davanja zvučnog signala</i>
B.8	 <i>Obveza obraćanja posebne pažnje</i>
B.11b	 <i>Obveza korištenja radiotelefonskog uređaja na naznačenom kanalu</i>
C.4	 <i>Postoje ograničenja u plovidbi; potrebno je zatražiti informacije</i>
C.5	 <i>Plovni put leži na određenoj udaljenosti od lijeve ili desne obale; broj na znaku označava udaljenost u metrima mjerenu od znaka na kojoj se plovila trebaju držati</i>
D.1a	 <i>Preporučeni plovni put za plovidbu u oba smjera</i>
E.2	 <i>Visokonaponski kabel iznad vodnog puta</i>
E.4b	 <i>Skela koja slobodno plovi</i>
E.5	 <i>Stajanje dozvoljeno (npr. sidrenje i vezivanje uz obalu)</i>
E.5.3	 <i>Najveći broj plovila koja mogu stajati vezana bok uz bok</i>























E.5.13	 <i>Mjesto za stajanje za sva plovila koja moraju nositi jedno plavo svjetlo ili jedan plavi konus</i>
E.6	 <i>Dozvoljeno sidrenje ili vučenje sidara, užadi ili lanaca</i>
E.7	 <i>Dozvoljeno vezivanje za obalu</i>
E.8	 <i>Mjesto za okretanje</i>
E.9b	 <i>Plovni put na koje se nailazi smatra se sporednim</i>
E.10b	 <i>Plovni put na koji se nailazi smatra se glavnim</i>
E.11b	 <i>Kraj zabrane ili obveze koja se primjenjuje na promet u jednom smjeru ili kraj ograničenja</i>
E.13	 <i>Mjesto za snabdjevanje pitkom vodom</i>
E.14	 <i>Telefon</i>
	 <i>Kilometarski znak</i>














## A) ŠIFRE ZNAKOVA KORIŠTENIH U PLANU OBILJEŽAVANJA

ZNACI ZA OBILJEŽAVANJE PLOVNOG PUTA	
1.A	 <i>Svjetleća crvenaplutača</i>
1.B	 <i>Nesvjetleća crvenaplutača</i>
1.C	 <i>Crveni plovak</i>
2.A	 <i>Svjetleća zelena plutača</i>
2.B	 <i>Nesvjetleća zelena plutača</i>
2.C	 <i>Zeleni plovak</i>
3.A	 <i>Svjetleća bifurkacijska plutača</i>
4.A	 <i>Svjetleći obalni znak na desnoj obali</i>
5.A	 <i>Svjetleći obalni znak na lijevoj obali</i>
4.F	 <i>Obilježavanje opasnih mjesta i prepreka -desna obala</i>
5.F	 <i>Obilježavanje opasnih mjesta i prepreka -lijeva obala</i>
1.F1	 <i>Obilježavanje opasnih mjesta i prepreka -desna strana plovnog puta-motka</i>
1.F	 <i>Obilježavanje opasnih mjesta i prepreka -desna strana plovnog puta-plutača</i>
2.F	 <i>Obilježavanje opasnih mjesta i prepreka -lijeva strana plovnog puta-plutača</i>
8.C2	 <i>Motka s radar reflektorom smještena uzvodno ili nizvodno od stupovamostova</i>













MMPI, SEKTOR ZA VODNE PUTOVE LUČKA KAPETANIJA SLAVONSKI BROD			PREGLED OZNAKA OBILJEŽAVANJA PLOVNOG PUTA ZA 2023. god.		SAVA od rkm 343 do rkm 475
Km	lijev. obala	des. obala	Šifra	NAZIV OZNAKE	NAPOMENA
343.0	x		KM	kilometarski znak	
343.5			4.A	Obalni svjetleći znak na desnoj obali	
344.0	x		KM	kilometarski znak	
345.0	x		KM	kilometarski znak	
345.0			B.7	Obveza davanja zvučnog signala	
346.0	x		KM	kilometarski znak	
347.0	x		KM	kilometarski znak	
348.0	x		KM	kilometarski znak	
349.0	x		KM	kilometarski znak	
350.0	x		KM	kilometarski znak	
351.0	x		KM	kilometarski znak	
352.0	x		KM	kilometarski znak	
353.0	x		KM	kilometarski znak	
354.0	x		KM	kilometarski znak	
355.0	x		KM	kilometarski znak	
356.0	x		KM	kilometarski znak	
357.0	x		KM	kilometarski znak	
358.0	x		KM	kilometarski znak	
358.1			4.A	Obalni svjetleći znak na desnoj obali	
359.0	x		KM	kilometarski znak	
360.0	x		KM	kilometarski znak	
361.0			A.5	Zabrana stajanja	JANAF, strelica 200 m
361.0	x		KM	kilometarski znak	
361.2			A5	Zabrana stajanja	JANAF, strelica 200 m









Km	lijev. obala	des. obala	Šifra	NAZIV OZNAKE	NAPOMENA
362.0	x		KM	kilometarski znak	
362.2			E.8	Oznaka mjesta gdje je moguće okretanje	
362.2			E.5	Preporučeno mjesto za stajanje (luka)	dodatna strelica
362.8			E.5	Preporučeno mjesto za stajanje (luka)	dodatna strelica
363.0	x		KM	kilometarski znak	
363.2			E.5	Preporučeno mjesto za stajanje (luka)	dodatna strelica
363.6			E.5	Preporučeno mjesto za stajanje (luka)	dodatna strelica
364.0			E.8	Oznaka mjesta gdje je moguće okretanje	
364.0	x		KM	kilometarski znak	
365.0	x		KM	kilometarski znak	
366.0	x		KM	kilometarski znak	
366.3			A.9a	Zabrana stvaranja valova	Za vrijeme kupališne sezone
366.3			2.C	Plovak zeleni	Za vrijeme kupališne sezone
366.6			4.A	Obalni svjetleći znak na desnoj obali	
366.8			A.9a	Zabrana stvaranja valova	Za vrijeme kupališne sezone
366.8			1.C	Plovak crveni	
366.9			2.C	Plovak zeleni	Za vrijeme kupališne sezone
367.0	x		KM	kilometarski znak	
367.3			2.C	Plovak zeleni	
368.0	x		KM	kilometarski znak	
369.0	x		KM	kilometarski znak	
370.0	x		KM	kilometarski znak	
370.1			E.8	Oznaka mjesta gdje je moguće okretanje	
371.0	x		KM	kilometarski znak	
371.5			A.10	Zabrana prolaza izvan označenog područja	obveza korisnika mosta














Km	lijev. obala	des. obala	Šifra	NAZIV OZNAKE	NAPOMENA
371.5			D.1a	Preporučeni plovni put za plovidbu u oba smjera	obveza korisnika mosta
372.0	x		KM	kilometarski znak	
373.0	x		KM	kilometarski znak	
373.6			E.8	Oznaka mjesta gdje je moguće okretanje	
373.8			E.6.	Preporučeno mjesto za sidrenje	na obali s dodatnom strelicom 250 m
373.8			E.5.3	Maksimalan broj plovila kojima je dozvoljeno da stoje jedan pored drugoga	na obali, 2 plovila po širini
374.0	x		KM	kilometarski znak	
374.05			E.5.13	Mjesto za stajanje za sva plovila koja moraju nositi jedno plavo svjetlo ili jedan plavi konus	na obali
374.05			E.5.3	Maksimalan broj plovila kojima je dozvoljeno da stoje jedan pored drugoga	na obali, 2 plovila po širini
374.05			E.6.	Preporučeno mjesto za sidrenje	na obali s dodatnom strelicom 250 m
374.2			2.C	Plovak zeleni	
374.5			A.5	Zabrana stajanja	JANAF, strelica 500 m
374.8			E.5.13	Mjesto za stajanje za sva plovila koja moraju nositi jedno plavo svjetlo ili jedan plavi konus	na obali
374.8			E.5	Preporučeno mjesto za stajanje (luka)	na obali
374.8			E.5.3	Maksimalan broj plovila kojima je dozvoljeno da stoje jedan pored drugoga	na obali, I plovilo po širini
374.9			E.6.	Preporučeno mjesto za sidrenje	na obali s dodatnom strelicom 100m
374.95			E.5.3	Maksimalan broj plovila kojima je dozvoljeno da stoje jedan pored drugoga	na obali II plovila po širini
374.95			E.5.13	Mjesto za stajanje za sva plovila koja moraju nositi jedno plavo svjetlo ili jedan plavi konus	na obali
374.95			A.9a	Zabrana dizanja valova	s dodatno strelicom
375.0			E.6.	Preporučeno mjesto za sidrenje	na obali s dodatnom strelicom 100m
375.0			E.8	Oznaka mjesta gdje je moguće okretanje	
375.0			A5	Zabrana stajanja	JANAF, strelica 500 m
375.0	x		KM	kilometarski znak	
376.0	x		KM	kilometarski znak	
376.7			4.A	Obalni svjetleći znak na desnoj obali	








Km	lijev. obala	des. obala	Šifra	NAZIV OZNAKE	NAPOMENA
377.0	x		KM	kilometarski znak	
378.0	x		KM	kilometarski znak	
378.1			2.C	Plovak zeleni	
378.6			5.A	Obalni svjetleći znak na lijevoj obali	
379.0	x		KM	kilometarski znak	
379.6			1.C	Plovak crveni	
380.0	x		KM	kilometarski znak	
380.8			2.C	Plovak zeleni	
381.0	x		KM	kilometarski znak	
382.0			4.A	Obalni svjetleći znak na desnoj obali	do uspostave postavlja se crvena svjetleća plutača
382.0	x		KM	kilometarski znak	
383.0			1.C	Plovak crveni	
383.0	x		KM	kilometarski znak	
383.1			5.A	Obalni svjetleći znak na lijevoj obali	
383.3			1.C	Plovak crveni	
384.0	x		KM	kilometarski znak	
384.1			2.C	Plovak zeleni	
385.0	x		KM	kilometarski znak	
385.3			1.A	Plutača svjetleća crvena	
386.0	x		KM	kilometarski znak	
387.0	x		KM	kilometarski znak	
388.0	x		KM	kilometarski znak	
388.3			1.C	Plovak crveni	
388.6			2.C	Plovak zeleni	
388.7			4.A	Obalni svjetleći znak na desnoj obali	




























Km	lijev. obala	des. obala	Šifra	NAZIV OZNAKE	NAPOMENA
389.0	x		KM	kilometarski znak	
389.1			2.C	Plovak zeleni	
389.3			1.C	Plovak crveni	
389.9			2.B	Plutača zelena nesvijetleća	
390.0	x		KM	kilometarski znak	
391.0	x		KM	kilometarski znak	
392.0	x		KM	kilometarski znak	
393.0	x		KM	kilometarski znak	
394.0	x		KM	kilometarski znak	
394.8			2.C	Plovak zeleni	
394.8			2.C	Plovak zeleni	postavlja se po potrebi
395.0			1.C	Plovak crveni	
395.0	x		KM	kilometarski znak	
396.0	x		KM	kilometarski znak	
397.0	x		KM	kilometarski znak	
397.4			1.A	Plutača svjetleća crvena	
398.0			4.A	Obalni svjetleći znak na desnoj obali	
398.0	x		KM	kilometarski znak	
399.0	x		KM	kilometarski znak	
400.0	x		KM	kilometarski znak	
400.0			E.8	Oznaka mjesta gdje je moguće okretanje	
400.5			1.A	Plutača svjetleća crvena	
401.0		x	KM	kilometarski znak	
401.1			2.C	Plovak zeleni	
401.1			1.C	Plovak crveni	

Km	lijev. obala	des. obala	Šifra	NAZIV OZNAKE	NAPOMENA
402.0			2.A	Plutača svjetleća zelena	
402.0	x		KM	kilometarski znak	
403.0	x		KM	kilometarski znak	
404.0	x		KM	kilometarski znak	
405.0	x		KM	kilometarski znak	
406.0	x		KM	kilometarski znak	
407.0	x		KM	kilometarski znak	
408.0	x		KM	kilometarski znak	
409.0	x		KM	kilometarski znak	
410.0	x		KM	kilometarski znak	
411.0	x		KM	kilometarski znak	
412.0	x		KM	kilometarski znak	
412.0			5.A	Obalni svjetleći znak na lijevoj obali	
412.4			4.A	Obalni svjetleći znak na desnoj obali	
413.0	x		KM	kilometarski znak	
414.0	x		KM	kilometarski znak	
415.0	x		KM	kilometarski znak	
416.0	x		KM	kilometarski znak	
416.4			1.C	Plovak crveni	
416.4			2.C	Plovak zeleni	
417.0	x		KM	kilometarski znak	
418.0			A.4	Zabranjeno susretanje i preticanje	za uzvodnu plovidbu
418.0			E.11a	Prestanak obveze	za nizvodnu plovidbu
418.0	x		KM	kilometarski znak	
418.0			B.7	Obveza davanja zvučnog signala	za uzvodnu plovidbu

Km	lijev. obala	des. obala	Šifra	NAZIV OZNAKE	NAPOMENA
419.0	x		KM	kilometarski znak	
419.7			4.A	Obalni svjetleći znak na desnoj obali	
420.0	x		KM	kilometarski znak	
420.2			2.C	Plovak zeleni	
420.5			E.11a	Prestanak obveze	za uzvodnu plovidbu
420.5			A.4	Zabranjeno susretanje i preticanje	za nizvodnu plovidbu
420.5			B.7	Obveza davanja zvučnog signala	za nizvodnu plovidbu
421.0	x		KM	kilometarski znak	
422.0	x		KM	kilometarski znak	
422.0			5.A	Obalni svjetleći znak na lijevoj obali	
423.0	x		KM	kilometarski znak	
424.0	x		KM	kilometarski znak	
425.0	x		KM	kilometarski znak	
425.1			4.A	Obalni svjetleći znak na desnoj obali	
426.0			B.7	Obveza davanja zvučnog signala	za uzvodnu plovidbu
426.0	x		KM	kilometarski znak	
426.8			2.C	Plovak zeleni	
427.0	x		KM	kilometarski znak	
428.0	x		KM	kilometarski znak	
428.0			B.7	Obveza davanja zvučnog signala	za nizvodnu plovidbu
428.5			E.8	Oznaka mjesta gdje je moguće okretanje	
429.0	x		KM	kilometarski znak	
429.1			1.C	Plovak crveni	
430.0			1.C	Plovak crveni	
430.0	x		KM	kilometarski znak	

Km	lijev. obala	des. obala	Šifra	NAZIV OZNAKE	NAPOMENA
430.3			1.A	Plutača svjetleća crvena	
430.5			2.C	Plovak zeleni	
431.0	x		KM	kilometarski znak	
432.0	x		KM	kilometarski znak	
433.0	x		KM	kilometarski znak	
434.0	x		KM	kilometarski znak	
434.2			5.A	Obalni svjetleći znak na lijevoj obali	
435.0	x		KM	kilometarski znak	
436.0	x		KM	kilometarski znak	
437.0	x		KM	kilometarski znak	
437.9			4.A	Obalni svjetleći znak na desnoj obali	
438.0	x		KM	kilometarski znak	
439.0	x		KM	kilometarski znak	
440.0	x		KM	kilometarski znak	
441.0	x		KM	kilometarski znak	
442.0	x		KM	kilometarski znak	
442.3			5.A	Obalni svjetleći znak na lijevoj obali	
443.0	x		KM	kilometarski znak	
444.0	x		KM	kilometarski znak	
445.0	x		KM	kilometarski znak	
446.0			1.C	Plovak crveni	
446.0	x		KM	kilometarski znak	
447.0	x		KM	kilometarski znak	
448.0	x		KM	kilometarski znak	
448.1			2.A	Plutača svjetleća zelena	

Km	lijev. obala	des. obala	Šifra	NAZIV OZNAKE	NAPOMENA
448.2			1.C	Plovak crveni	
448.6			2.C	Plovak zeleni	
448.8			1.A	Plutača svjetleća crvena	
449.0			2.C	Plovak zeleni	
449.0	x		KM	kilometarski znak	
449.3			1.C	Plovak crveni	
450.0	x		KM	kilometarski znak	
451.0	x		KM	kilometarski znak	
451.6			2.C	Plovak zeleni	
452.0	x		KM	kilometarski znak	
452.6			1.C	Plovak crveni	
453.0	x		KM	kilometarski znak	
453.1			4.A	Obalni svjetleći znak na desnoj obali	
454.0	x		KM	kilometarski znak	
454.1			5.A	Obalni svjetleći znak na lijevoj obali	
455.0	x		KM	kilometarski znak	
455.5			4.A	Obalni svjetleći znak na desnoj obali	
456.0	x		KM	kilometarski znak	
456.0			B.7	Obveza davanja zvučnog signala	
457.0	x		KM	kilometarski znak	
457.0			5.A	Obalni svjetleći znak na lijevoj obali	
458.0	x		KM	kilometarski znak	
459.0	x		KM	kilometarski znak	
460.0			A.4	Zabranjeno susretanje i preticanje	za uzvodnu plovidbu
460.0			E.11a	Prestanak obveze	za nizvodnu plovidbu

Km	lijev. obala	des. obala	Šifra	NAZIV OZNAKE	NAPOMENA
460.0	x		KM	kilometarski znak	
460.0			B.7	Obveza davanja zvučnog signala	za uzvodnu plovidbu
461.0			5.A	Obalni svjetleći znak na lijevoj obali	
461.0	x		KM	kilometarski znak	
462.0			A.4	Zabranjeno susretanje i preticanje	za nizvodnu plovidbu
462.0			E.11a	Prestanak obveze	za uzvodnu plovidbu
462.0	x		KM	kilometarski znak	
462.0			B.7	Obveza davanja zvučnog signala	za nizvodnu plovidbu
463.0		x	KM	kilometarski znak	
464.0		x	KM	kilometarski znak	
464.2			1.C	Plovak crveni	
464.4			2.C	Plovak zeleni	
464.5			1.C	Plovak crveni	
465.0		x	KM	kilometarski znak	
466.0		x	KM	kilometarski znak	
466.2			A.10	Zabrana prolaza izvan označenog područja	obveza korisnika mosta
466.2			D.1a	Preporučeni plovni put za plovidbu u oba smjera	
467.0		x	KM	kilometarski znak	
467.9			E.8	Oznaka mjesta gdje je moguće okretanje	
468.0	X		KM	kilometarski znak	
469.0		x	KM	kilometarski znak	
470.0		x	KM	kilometarski znak	
470.0	x	x		Most u izgradnji	obraćanje posebne pažnje
471.0		x	KM	kilometarski znak	
472.0		x	KM	kilometarski znak	
473.0		x	KM	kilometarski znak	

Km	lijev. obala	des. obala	Šifra	NAZIV OZNAKE	NAPOMENA
474.0		x	KM	kilometarski znak	
475.0		x	KM	kilometarski znak	

Stalno se postavljaju sve plutače:

382.0	Plutača svjetleća crvena	stalna oznaka do uspostave obalne svjetleće oznake
385.3	Plutača svjetleća crvena	stalna oznaka
389.8	Plutača zelena	stalna oznaka
397.4	Plutača svjetleća crvena	stalna oznaka
400.5	Plutača svjetleća crvena	stalna oznaka
402.0	Plutača svjetleća zelena	stalna oznaka
430.3	Plutača svjetleća crvena	stalna oznaka
448.1	Plutača svjetleća zelena	stalna oznaka
448.8	Plutača svjetleća crvena	stalna oznaka

Stalne oznake uklanjaju se samo ukoliko dođe do pojave leda i kod vodostaja viših od Slav. Brod +400, a mogu se privremeno pomaknuti uz obalu u slučaju većeg nailaska granja kod naglog porasta vodostaja. Nakon prolaska naleta granja imaju se nanovo uspostaviti na na propisane lokacije.

Dodatne oznake - plovci postavljaju se kod niskih voda i to:

- kod vodostaja Slav. Brod +150, Davor +200 i Mačkovac +220 u opadanju : počinje se dodatno obilježavati plovcima
- kod vodostaja viših od navedenih dodatne oznake nisu potrebne.
- kod vodostaja Slav. Brod +100, Davor +150 i Mačkovac +170 i niže : dodatno obilježavanje u cijelosti treba biti u u funkciji


Napomena: Nadzornik plovnog puta određuje broj plovaka i njihove lokacije u suglasnosti s Kapetanijom Slav. Brod, a ovisno o trenutnom vodostaju i stanju plovnog puta odnosno sprudišta koji su promjenljive prirode. Plovne oznake navedene u pregledu odgova stanju u studenom 2022. god.

Plan obilježavanja podliježe promjenama ovisno od stanja plovnog puta, a provedbu tijekom godine će obaviti MMPI, sektor za vodne putove uz odobrenje Nadležnih tijela sigurnosti plovidbe

MMPI, Uprava unutarnje plovidbe

Andrija Spaić  
dipl. ing.

Napomena



U TROŠKU RAFINERIJE

LUČKI KAPETAN

kap. Damir Simić  
ing. un. plovidbe